



АДМИНИСТРАЦИЯ ГОРОДСКОГО ОКРУГА
ГОРОД ВОРОНЕЖ
ПОСТАНОВЛЕНИЕ

от 17 сентября 2025 г. №1485
г. Воронеж

**Об утверждении проекта межевания
территории, ограниченной
ул. Подклетненская в городском
округе город Воронеж**

В соответствии с Градостроительным кодексом Российской Федерации, Федеральным законом от 06.10.2003 №131-ФЗ «Об общих принципах организации местного самоуправления в Российской Федерации», постановлением Воронежской городской Думы от 27.10.2004 №150-I «Об Уставе городского округа город Воронеж», Генеральным планом городского округа город Воронеж, утвержденным решением Воронежской городской Думы от 25.12.2024 №1166-V «Об утверждении Генерального плана городского округа город Воронеж», Правилами землепользования и застройки городского округа город Воронеж, утвержденными решением Воронежской городской Думы от 20.04.2022 №466-V «Об утверждении Правил землепользования и застройки городского округа город Воронеж», на основании постановления администрации городского округа город Воронеж от 08.04.2025 №513 «О подготовке проекта межевания территории, ограниченной ул.Подклетненская в городском округе город Воронеж», с учетом заключения комиссии по землепользованию и застройке городского округа город Воронеж от 04.09.2025 о результатах общественных обсуждений по проекту межевания территории, ограниченной ул.Подклетненская в

городском округе город Воронеж, администрация городского округа город Воронеж **постановляет**:

1. Утвердить прилагаемый проект межевания территории, ограниченной ул.Подклетненская в городском округе город Воронеж.

2. Настоящее постановление вступает в силу в день его опубликования в сетевом издании «Берег-Воронеж» (www.beregvrn.ru).

Глава городского округа
город Воронеж
С.А. Петрин

УТВЕРЖДЕНО
постановлением администрации
городского округа город Воронеж
от 17.09.2025 №1485

Муниципальное бюджетное учреждение городского округа город Воронеж
«Архитектурно-градостроительный центр»

394006 г. Воронеж, ул. Кольцовская, 45
ИНН/КПП 3665822655/366501001, ОГРН 1233600012711
Регистрационный номер 124 от 11.05.2012 в реестре саморегулируемой
организации Ассоциация «Объединение проектировщиков Черноземья»
СРО-П-015-11082009

Заказчик – Управление главного архитектора администрации городского округа
город Воронеж

Проект межевания территории,
ограниченной ул. Подклетненская
в городском округе город Воронеж

Адрес объекта: городской округ город Воронеж

ПРОЕКТ МЕЖЕВАНИЯ ТЕРРИТОРИИ
ОСНОВНАЯ ЧАСТЬ

2025-ПМТ

ТОМ I

Муниципальное бюджетное учреждение городского округа город Воронеж

«Архитектурно-градостроительный центр»

394006 г. Воронеж, ул. Кольцовская, 45

ИНН/КПП 3665822655/366501001, ОГРН 1233600012711

Регистрационный номер 124 от 11.05.2012 в реестре саморегулируемой
организации Ассоциация «Объединение проектировщиков Черноземья»
СРО-П-015-11082009

Заказчик – Управление главного архитектора администрации городского округа
город Воронеж

Проект межевания территории,
ограниченной ул. Подклетненская
в городском округе город Воронеж

Адрес объекта: городской округ город Воронеж

ПРОЕКТ МЕЖЕВАНИЯ ТЕРРИТОРИИ
ОСНОВНАЯ ЧАСТЬ

2025-ПМТ

ТОМ I

Директор

О.В. Арфанова

Содержание

Текстовая часть		
№ п/п	Наименование раздела	Стр.
	Общие положения	5
1	Перечень и сведения о площади образуемых земельных участков, а также возможные способы образования, с указанием перечня координат характерных точек этих участков в системе координат, используемой для ведения Единого государственного реестра недвижимости на территории городского округа город Воронеж	7
2	Перечень и сведения о площади образуемых земельных участков, которые будут отнесены к территориям общего пользования или имуществу общего пользования, в том числе в отношении которых предполагается резервирование и (или) изъятие для государственных или муниципальных нужд	49
3	Вид разрешенного использования образуемых земельных участков в соответствии с проектом межевания территории в случаях, предусмотренных настоящим Кодексом	52
4	Целевое назначение лесов, вид (виды) разрешенного использования лесного участка, количественные и качественные характеристики лесного участка, сведения о нахождении лесного участка в границах особо защитных участков лесов (в случае, если подготовка проекта межевания территории осуществляется в целях определения местоположения границ образуемых и (или) изменяемых лесных участков)	59
5	Сведения о границах территории, в отношении которой предполагается к утверждению проект межевания, содержащие перечень координат характерных точек этих границ в системе координат, используемой для ведения Единого государственного реестра недвижимости на территории городского округа город Воронеж. Координаты характерных точек границ территории, в отношении которой предполагается к утверждению проект межевания, определяются в соответствии с требованиями к точности определения координат характерных точек границ	59
6	Красные линии, утвержденные в составе проекта планировки территории, или красные линии, утверждаемые, изменяемые проектом межевания территории, с указанием перечня координат характерных точек в системе координат, используемой для ведения Единого государственного реестра недвижимости на территории городского округа город Воронеж	60

7	Линии отступа утверждаемые, изменяемые проектом межевания территории, с координатным описанием характерных точек в системе координат, используемой для ведения Единого государственного реестра недвижимости на территории городского округа город Воронеж	64
8	Сведения о границах территории, в отношении которой предполагается установление сервитутов, с координатным описанием характерных точек в системе координат, используемой для ведения Единого государственного реестра недвижимости на территории городского округа город Воронеж	68
Графическая часть		
Лист	Наименование	
1	Чертеж межевания территории М 1:2000	

Общие положения

Проект межевания территории, ограниченной ул. Подклетненская в городском округе город Воронеж (далее – проект межевания территории, рассматриваемая территория), разработан на основании муниципального задания № 01 на 2025 год и плановый период на 2026 и 2027 годы, утвержденного приказом управления главного архитектора администрации городского округа город Воронеж от 23.01.2025 № 5, постановления администрации городского округа город Воронеж от 08.04.2025 № 513 «О подготовке проекта межевания территории, ограниченной ул. Подклетненская в городском округе город Воронеж», Генерального плана городского округа город Воронеж, утвержденного решением Воронежской городской Думы от 25.12.2024 № 1166-V «Об утверждении Генерального плана городского округа город Воронеж» (далее – Генеральный план), Правил землепользования и застройки городского округа город Воронеж, утвержденных решением Воронежской городской Думы от 20.04.2022 № 466-V «Об утверждении Правил землепользования и застройки городского округа город Воронеж» (далее – Правила землепользования и застройки), в соответствии с требованиями Градостроительного кодекса Российской Федерации (далее – ГрК РФ), Земельного кодекса Российской Федерации (далее – ЗК РФ), иных нормативно-правовых актов Российской Федерации, Воронежской области, муниципальных правовых актов городского округа город Воронеж.

В соответствии с п.8 Задания на подготовку документации по планировке территории, ограниченной ул. Подклетненская в городском округе город Воронеж, утвержденного постановлением администрации городского округа город Воронеж от 08.04.2025 № 513, а также требованиями Технического задания на выполнение работ по подготовке проектов межевания территории подготовка проекта межевания территории предусмотрена в целях:

- определения местоположения границ образуемых и изменяемых земельных участков;

- установления, изменения, отмены красных линий для застроенных территорий, в границах которых не планируется размещение новых объектов капитального строительства, а также установления, изменения, отмены красных линий в связи с образованием и (или) изменением земельного участка, расположенного в границах территории, применительно к которой не предусматривается осуществление деятельности по комплексному и устойчивому развитию территории, при условии, что такие установление, изменение, отмена влекут за собой исключительно изменение границ территории общего пользования.

При подготовке проекта межевания территории определение местоположения границ образуемых и изменяемых земельных участков осуществляется в соответствии с градостроительными регламентами и нормами отвода земельных участков для конкретных видов деятельности.

Работы выполнены в системе координат МСК-36, установленной для ведения Единого государственного реестра недвижимости на территории Воронежской области.

Территория, ограниченная ул. Подклетненская расположена в Левобережном районе городского округа город Воронеж на территории кадастрового квартала 36:34:0356001. Площадь рассматриваемой территории составляет 44,94 га.

Формирование земельных участков выполнено с учетом существующей градостроительной ситуации, границ земельных участков, предоставленных физическим и юридическим лицам под различные виды деятельности, фактического использования территории.

1. Перечень и сведения о площади образуемых земельных участков, а также возможные способы их образования, с указанием перечня координат характерных точек этих участков в системе координат, используемой для ведения Единого государственного реестра недвижимости на территории городского округа город Воронеж

Таблица № 1

№ п/п	Кадастровый номер существующего земельного участка	Условный номер образуемого земельного участка (части земельного участка)	Площадь образуемого земельного участка (части земельного участка), кв. м	Способ образования земельного участка	Номера характерных точек	Перечень координат	
						X	Y
1	-	ЗУ1	38636	образуется путем образования из земель, государственная собственность на которые не разграничена	1	500611.97	1306687.85
					2	500581.53	1306701.31
					3	500551.62	1306711.72
					4	500544.95	1306713.83
					5	500521.14	1306721.36
					6	500489.54	1306730.25
					7	500459.89	1306740.29
					8	500429.93	1306750.93
					9	500400.38	1306761.05
					10	500373.46	1306770.52
					11	500364.11	1306774.07
					12	500306.48	1306795.11
					13	500279.74	1306806.09
					14	500263.43	1306811.49
					15	500248.81	1306816.42
					16	500234.43	1306822.05
					17	500220.05	1306827.69
					18	500099.45	1306875.59

№ п/п	Кадастровый номер существующего земельного участка	Условный номер образуемого земельного участка (части земельного участка)	Площадь образуемого земельного участка (части земельного участка), кв. м	Способ образования земельного участка	Номера характерных точек	Перечень координат	
						X	Y
					19	500099.18	1306875.94
					20	500066.73	1306887.82
					21	500038.71	1306898.42
					22	500004.97	1306912.24
					23	499998.85	1306913.00
					24	499969.60	1306923.36
					25	499946.85	1306931.64
					26	499896.85	1306951.58
					27	499892.61	1306925.75
					28	499909.15	1306920.18
					29	499946.94	1306905.58
					30	499976.87	1306894.39
					31	500008.30	1306882.92
					32	500024.71	1306876.93
					33	500040.21	1306871.28
					34	500040.05	1306870.93
					35	500070.51	1306859.36
					36	500099.62	1306848.87
					37	500129.36	1306838.01
					38	500159.84	1306826.10
					39	500179.74	1306818.40
					40	500180.89	1306817.65
					41	500183.82	1306816.64
					42	500189.44	1306815.03
					43	500219.62	1306804.27

№ п/п	Кадастровый номер существующего земельного участка	Условный номер образуемого земельного участка (части земельного участка)	Площадь образуемого земельного участка (части земельного участка), кв. м	Способ образования земельного участка	Номера характерных точек	Перечень координат	
						X	Y
					44	500234.61	1306799.67
					45	500250.23	1306794.87
					46	500280.64	1306782.94
					47	500308.07	1306770.25
					48	500352.36	1306754.76
					49	500371.07	1306749.34
					50	500413.01	1306734.85
					51	500412.33	1306732.44
					52	500420.37	1306730.44
					53	500427.70	1306727.65
					54	500428.43	1306728.79
					55	500464.27	1306714.71
					56	500545.59	1306682.75
					57	500569.33	1306674.80
					58	500592.32	1306667.10
					59	500580.02	1306639.40
					60	500569.14	1306620.54
					61	500561.20	1306604.09
					62	500540.73	1306561.67
					63	500534.21	1306548.15
					64	500525.52	1306530.14
					65	500532.12	1306527.74
					66	500543.81	1306523.34
					67	500545.85	1306532.80
					68	500554.50	1306550.25

№ п/п	Кадастровый номер существующего земельного участка	Условный номер образуемого земельного участка (части земельного участка)	Площадь образуемого земельного участка (части земельного участка), кв. м	Способ образования земельного участка	Номера характерных точек	Перечень координат	
						X	Y
					69	500569.45	1306578.38
					70	500583.23	1306603.77
					71	500602.33	1306639.00
					72	500614.76	1306662.12
					73	500626.61	1306655.87
					74	500633.21	1306653.73
					75	500658.61	1306642.82
					76	500690.59	1306630.48
					77	500711.94	1306622.45
					78	500748.09	1306608.54
					79	500778.38	1306597.66
					80	500783.78	1306595.57
					81	500809.83	1306585.56
					82	500837.83	1306573.78
					83	500864.01	1306564.58
					84	500870.16	1306561.74
					85	500874.27	1306560.28
					86	500898.44	1306550.75
					87	500903.17	1306549.14
					88	500924.47	1306541.90
					89	500929.20	1306540.29
					90	500944.97	1306534.59
					91	500960.68	1306528.34
					92	500960.33	1306527.40
					93	500964.02	1306526.02

№ п/п	Кадастровый номер существующего земельного участка	Условный номер образуемого земельного участка (части земельного участка)	Площадь образуемого земельного участка (части земельного участка), кв. м	Способ образования земельного участка	Номера характерных точек	Перечень координат	
						X	Y
					94	500964.60	1306525.84
					95	500965.22	1306527.66
					96	500987.17	1306523.55
					97	501032.35	1306516.26
					98	501047.09	1306513.32
					99	501065.26	1306508.60
					100	501088.28	1306502.63
					101	501111.29	1306496.65
					102	501119.68	1306494.59
					103	501125.83	1306516.31
					104	501114.47	1306519.18
					105	501104.79	1306521.68
					106	501077.63	1306528.68
					107	501050.38	1306535.84
					108	501021.19	1306541.12
					109	500982.00	1306554.78
					110	500982.54	1306557.11
					111	500959.49	1306565.82
					112	500933.05	1306572.21
					113	500902.61	1306581.87
					114	500872.05	1306593.36
					115	500842.06	1306603.88
					116	500811.99	1306614.93
					117	500781.92	1306625.06
					118	500719.61	1306647.15

№ п/п	Кадастровый номер существующего земельного участка	Условный номер образуемого земельного участка (части земельного участка)	Площадь образуемого земельного участка (части земельного участка), кв. м	Способ образования земельного участка	Номера характерных точек	Перечень координат	
						X	Y
					119	500687.75	1306657.68
					120	500658.81	1306668.29
					121	500645.81	1306673.07
					122	500628.45	1306680.56
					123	500630.37	1306686.27
					124	500632.21	1306692.17
					125	500634.04	1306698.23
					126	500631.88	1306698.92
					127	500636.64	1306713.22
					128	500638.49	1306712.93
					129	500651.93	1306757.33
					130	500664.66	1306787.91
					131	500671.94	1306811.74
					132	500675.56	1306823.19
					133	500681.28	1306841.05
					134	500671.97	1306844.70
					135	500664.66	1306847.36
					136	500661.69	1306838.36
					1	500611.97	1306687.85
2	-	ЗУ2	11868	образуется путем образования из земель, государственная собственность на которые не разграничена	1	500675.56	1306823.19
					2	500671.94	1306811.74
					3	500702.64	1306802.38
					4	500698.28	1306786.03
					5	500726.02	1306772.85
					6	500730.12	1306784.81

№ п/п	Кадастровый номер существующего земельного участка	Условный номер образуемого земельного участка (части земельного участка)	Площадь образуемого земельного участка (части земельного участка), кв. м	Способ образования земельного участка	Номера характерных точек	Перечень координат	
						X	Y
					7	500749.04	1306778.32
					8	500767.96	1306771.84
					9	500822.24	1306753.23
					10	500843.20	1306746.05
					11	500864.48	1306738.75
					12	500885.47	1306731.55
					13	500905.78	1306724.59
					14	500944.31	1306711.36
					15	500964.41	1306704.50
					16	500983.33	1306698.01
					17	501006.29	1306690.14
					18	501000.37	1306666.83
					19	500993.72	1306640.68
					20	500978.19	1306644.84
					21	500975.08	1306630.15
					22	500999.37	1306623.62
					23	501000.49	1306627.41
					24	501005.74	1306646.69
					25	501005.83	1306646.70
					26	501011.62	1306666.45
					27	501011.42	1306666.64
					28	501015.83	1306686.87
					29	501052.84	1306677.44
					30	501078.49	1306670.91
					31	501072.62	1306645.76

№ п/п	Кадастровый номер существующего земельного участка	Условный номер образуемого земельного участка (части земельного участка)	Площадь образуемого земельного участка (части земельного участка), кв. м	Способ образования земельного участка	Номера характерных точек	Перечень координат	
						X	Y
					32	501066.42	1306619.22
					33	501063.53	1306606.64
					34	501058.63	1306607.88
					35	501054.84	1306593.29
					36	501069.43	1306589.48
					37	501076.11	1306616.74
					38	501082.31	1306643.28
					39	501088.42	1306668.37
					40	501110.65	1306662.69
					41	501136.25	1306644.68
					42	501132.48	1306629.67
					43	501125.79	1306603.42
					44	501118.89	1306576.05
					45	501111.92	1306549.35
					46	501104.79	1306521.68
					47	501114.47	1306519.18
					48	501147.52	1306648.02
					49	501138.68	1306654.38
					50	501113.13	1306672.38
					51	500706.15	1306813.86
					1	500675.56	1306823.19
3	-	ЗУЗ	6629	образуется путем образования из земель, государственная собственность на которые	1	500316.72	1306959.66
					2	500445.63	1306912.44
					3	500463.92	1306905.86
					4	500456.61	1306883.61

№ п/п	Кадастровый номер существующего земельного участка	Условный номер образуемого земельного участка (части земельного участка)	Площадь образуемого земельного участка (части земельного участка), кв. м	Способ образования земельного участка	Номера характерных точек	Перечень координат	
						X	Y
				не разграничена	5	500452.38	1306870.74
					6	500447.59	1306872.19
					7	500443.22	1306857.81
					8	500457.63	1306853.39
					9	500463.89	1306873.45
					10	500472.87	1306902.64
					11	500492.90	1306895.46
					12	500525.79	1306883.78
					13	500519.94	1306865.22
					14	500514.05	1306846.58
					15	500511.47	1306838.24
					16	500506.73	1306839.80
					17	500502.37	1306825.42
					18	500516.67	1306820.66
					19	500521.99	1306838.56
					20	500528.67	1306859.27
					21	500535.23	1306880.59
					22	500565.02	1306869.80
					23	500596.08	1306860.31
					24	500616.80	1306853.91
					25	500608.25	1306823.33
					26	500600.11	1306793.98
					27	500614.52	1306789.56
					28	500617.59	1306799.70
					29	500618.90	1306803.99

№ п/п	Кадастровый номер существующего земельного участка	Условный номер образуемого земельного участка (части земельного участка)	Площадь образуемого земельного участка (части земельного участка), кв. м	Способ образования земельного участка	Номера характерных точек	Перечень координат	
						X	Y
					30	500613.26	1306805.68
					31	500619.63	1306826.62
					32	500626.28	1306850.72
					33	500657.40	1306840.26
					34	500661.69	1306838.36
					35	500664.66	1306847.36
					36	500468.18	1306918.81
					37	500319.73	1306972.74
					1	500316.72	1306959.66
4	-	ЗУ4	681	образуется путем образования из земель, государственная собственность на которые не разграничена	1	500373.46	1306770.52
					2	500379.68	1306792.89
					3	500385.98	1306815.54
					4	500392.52	1306837.44
					5	500382.80	1306840.04
					6	500364.11	1306774.07
					1	500373.46	1306770.52
					1	499958.41	1306757.71
5	-	ЗУ5	13338	образуется путем образования из земель, государственная собственность на которые не разграничена	2	500502.03	1306559.96
					3	500507.72	1306573.81
					4	500450.15	1306594.43
					5	500453.05	1306604.08
					6	500424.59	1306610.53
					7	500422.90	1306604.19
					8	500404.58	1306610.80
					9	500382.81	1306618.55

№ п/п	Кадастровый номер существующего земельного участка	Условный номер образуемого земельного участка (части земельного участка)	Площадь образуемого земельного участка (части земельного участка), кв. м	Способ образования земельного участка	Номера характерных точек	Перечень координат	
						X	Y
					10	500305.01	1306646.42
					11	500276.68	1306656.52
					12	500246.81	1306667.30
					13	500218.76	1306677.32
					14	500191.50	1306687.09
					15	500165.04	1306696.57
					16	500141.34	1306705.05
					17	500118.99	1306713.06
					18	500121.63	1306720.51
					19	500092.41	1306731.39
					20	500062.71	1306741.76
					21	500060.13	1306734.15
					22	500030.54	1306743.98
					23	500033.72	1306753.63
					24	500003.12	1306765.18
					25	500005.87	1306773.85
					26	499969.94	1306788.77
					27	499943.31	1306799.37
					28	499937.52	1306783.45
					29	499937.24	1306783.35
					30	499930.12	1306759.98
					31	499902.12	1306770.90
					32	499903.17	1306774.89
					33	499874.63	1306786.94
					34	499878.52	1306811.18

№ п/п	Кадастровый номер существующего земельного участка	Условный номер образуемого земельного участка (части земельного участка)	Площадь образуемого земельного участка (части земельного участка), кв. м	Способ образования земельного участка	Номера характерных точек	Перечень координат	
						X	Y
					35	499878.59	1306811.39
					36	499882.18	1306830.00
					37	499882.04	1306830.09
					38	499885.08	1306849.30
					39	499909.15	1306920.18
					40	499892.61	1306925.75
					41	499867.06	1306769.35
					42	499951.26	1306739.03
					1	499958.41	1306757.71
6	-	ЗУ6	10534	образуется путем образования из земель, государственная собственность на которые не разграничена	1	501018.29	1306383.50
					2	501024.21	1306410.16
					3	501030.32	1306437.73
					4	501058.53	1306430.18
					5	501077.10	1306425.27
					6	501084.30	1306407.32
					7	501109.16	1306450.37
					8	501116.96	1306484.94
					9	501119.68	1306494.59
					10	501111.29	1306496.65
					11	501102.83	1306464.09
					12	501093.94	1306431.26
					13	501072.09	1306436.70
					14	501072.03	1306436.79
					15	501049.62	1306442.92
					16	501032.49	1306447.50

№ п/п	Кадастровый номер существующего земельного участка	Условный номер образуемого земельного участка (части земельного участка)	Площадь образуемого земельного участка (части земельного участка), кв. м	Способ образования земельного участка	Номера характерных точек	Перечень координат	
						X	Y
					17	501039.80	1306480.47
					18	501047.09	1306513.32
					19	501032.35	1306516.26
					20	501017.21	1306451.59
					21	501012.53	1306429.21
					22	500942.73	1306442.51
					23	500922.99	1306446.27
					24	500899.93	1306450.67
					25	500870.43	1306461.51
					26	500869.08	1306456.95
					27	500846.80	1306461.61
					28	500824.67	1306466.25
					29	500802.31	1306470.75
					30	500763.00	1306478.85
					31	500738.78	1306483.66
					32	500728.30	1306486.88
					33	500714.19	1306491.51
					34	500690.52	1306499.23
					35	500666.85	1306506.94
					36	500644.66	1306514.19
					37	500624.63	1306521.54
					38	500604.08	1306529.08
					39	500585.32	1306535.96
					40	500569.42	1306488.57
					41	500544.87	1306495.94

№ п/п	Кадастровый номер существующего земельного участка	Условный номер образуемого земельного участка (части земельного участка)	Площадь образуемого земельного участка (части земельного участка), кв. м	Способ образования земельного участка	Номера характерных точек	Перечень координат	
						X	Y
					42	500543.50	1306485.90
					43	500602.27	1306468.32
					44	500605.36	1306477.79
					45	500615.70	1306508.84
					46	500639.57	1306500.08
					47	500663.43	1306492.30
					48	500688.30	1306484.18
					49	500710.74	1306476.86
					50	500733.42	1306473.45
					51	500754.70	1306470.26
					52	500775.77	1306466.12
					53	500799.04	1306461.22
					54	500822.26	1306456.44
					55	500845.48	1306451.69
					56	500869.08	1306446.86
					57	500892.28	1306442.01
					58	500915.97	1306437.39
					59	500940.07	1306432.84
					60	500963.94	1306428.29
					61	500987.58	1306423.78
					62	501010.49	1306419.41
					63	501003.49	1306385.91
					1	501018.29	1306383.50

№ п/п	Кадастровый номер существующего земельного участка	Условный номер образуемого земельного участка (части земельного участка)	Площадь образуемого земельного участка (части земельного участка), кв. м	Способ образования земельного участка	Номера характерных точек	Перечень координат	
						X	Y
7	-	ЗУ7	800	образуется путем образования из земель, государственная собственность на которые не разграничена	1	501118.89	1306576.05
					2	501125.79	1306603.42
					3	501098.44	1306611.16
					4	501091.60	1306583.89
					1	501118.89	1306576.05
8	-	ЗУ8	11569	образуется путем образования из земель, государственная собственность на которые не разграничена	1	500494.41	1306541.43
					2	500502.03	1306559.96
					3	499958.41	1306757.71
					4	499951.26	1306739.03
					1	500494.41	1306541.43
9	-	ЗУ9	602	образуется путем образования из земель, государственная собственность на которые не разграничена	1	501132.48	1306629.67
					2	501136.25	1306644.68
					3	501110.65	1306662.69
					4	501104.37	1306637.71
					1	501132.48	1306629.67
10	-	ЗУ10	645	образуется путем образования из земель, государственная собственность на которые не разграничена	1	501069.43	1306589.48
					2	501091.60	1306583.89
					3	501098.44	1306611.16
					4	501097.76	1306611.36
					5	501076.11	1306616.74
					1	501069.43	1306589.48
11	-	ЗУ11	613	образуется путем образования из земель, государственная	1	501097.76	1306611.36
					2	501104.37	1306637.71
					3	501082.31	1306643.28

№ п/п	Кадастровый номер существующего земельного участка	Условный номер образуемого земельного участка (части земельного участка)	Площадь образуемого земельного участка (части земельного участка), кв. м	Способ образования земельного участка	Номера характерных точек	Перечень координат	
						X	Y
12	-	3У12	589	собственность на которые не разграничена	4	501076.11	1306616.74
					1	501097.76	1306611.36
				образуется путем образования из земель, государственная собственность на которые не разграничена	1	501104.37	1306637.71
					2	501110.65	1306662.69
					3	501088.42	1306668.37
					4	501082.31	1306643.28
13	-	3У13	640	образуется путем образования из земель, государственная собственность на которые не разграничена	1	501104.37	1306637.71
					1	501063.53	1306606.64
					2	501066.42	1306619.22
					3	501041.67	1306625.78
					4	501039.86	1306617.42
					5	501035.28	1306598.09
					6	501054.84	1306593.29
					7	501058.63	1306607.88
14	-	3У14	703	образуется путем образования из земель, государственная собственность на которые не разграничена	1	501063.53	1306606.64
					1	501066.42	1306619.22
					2	501072.62	1306645.76
					3	501047.34	1306652.20
					4	501043.76	1306636.60
					5	501043.88	1306636.56
					6	501041.67	1306625.78
15	-	3У15	678	образуется путем образования из земель, государственная	1	501066.42	1306619.22
					1	501072.62	1306645.76
					2	501078.49	1306670.91
				государственная	3	501052.84	1306677.44

№ п/п	Кадастровый номер существующего земельного участка	Условный номер образуемого земельного участка (части земельного участка)	Площадь образуемого земельного участка (части земельного участка), кв. м	Способ образования земельного участка	Номера характерных точек	Перечень координат	
						X	Y
				собственность на которые не разграничена	4	501048.43	1306656.93
					5	501048.34	1306656.73
					6	501047.34	1306652.20
					1	501072.62	1306645.76
16	-	ЗУ16	800	образуется путем образования из земель, государственная собственность на которые не разграничена	1	500990.53	1306591.37
					2	500992.50	1306599.80
					3	500999.37	1306623.62
					4	500975.08	1306630.15
					5	500974.15	1306625.79
					6	500967.90	1306598.19
					7	500969.28	1306597.80
					1	500990.53	1306591.37
17	-	ЗУ17	670	образуется путем образования из земель, государственная собственность на которые не разграничена	1	500993.72	1306640.68
					2	501000.37	1306666.83
					3	500974.28	1306674.21
					4	500967.68	1306655.06
					5	500979.86	1306652.76
					6	500978.19	1306644.84
					1	500993.72	1306640.68
18	-	ЗУ18	635	образуется путем образования из земель, государственная собственность на которые не разграничена	1	501000.37	1306666.83
					2	501006.29	1306690.14
					3	500983.33	1306698.01
					4	500974.28	1306674.21
					1	501000.37	1306666.83
19	-	ЗУ19	800	образуется путем	1	500967.68	1306655.06

№ п/п	Кадастровый номер существующего земельного участка	Условный номер образуемого земельного участка (части земельного участка)	Площадь образуемого земельного участка (части земельного участка), кв. м	Способ образования земельного участка	Номера характерных точек	Перечень координат	
						X	Y
				образования из земель, государственная собственность на которые не разграничена	2	500974.28	1306674.21
					3	500983.33	1306698.01
					4	500964.41	1306704.50
					5	500953.58	1306669.21
					6	500959.88	1306667.20
					7	500957.13	1306657.05
					1	500967.68	1306655.06
20	-	3У20	800	образуется путем образования из земель, государственная собственность на которые не разграничена	1	500953.58	1306669.21
					2	500964.41	1306704.50
					3	500944.31	1306711.36
					4	500932.78	1306675.75
					1	500953.58	1306669.21
21	-	3У21	800	образуется путем образования из земель, государственная собственность на которые не разграничена	1	500894.99	1306687.66
					2	500905.78	1306724.59
					3	500885.47	1306731.55
					4	500875.43	1306696.43
					1	500894.99	1306687.66
22	-	3У22	800	образуется путем образования из земель, государственная собственность на которые не разграничена	1	500875.43	1306696.43
					2	500885.47	1306731.55
					3	500864.48	1306738.75
					4	500854.57	1306704.43
					5	500871.57	1306698.16
23	-	3У23	800	образуется путем образования из земель,	1	500875.43	1306696.43
					2	500864.48	1306738.75

№ п/п	Кадастровый номер существующего земельного участка	Условный номер образуемого земельного участка (части земельного участка)	Площадь образуемого земельного участка (части земельного участка), кв. м	Способ образования земельного участка	Номера характерных точек	Перечень координат	
						X	Y
				государственная собственность на которые не разграничена	3	500843.20	1306746.05
					4	500833.28	1306711.91
					5	500843.07	1306708.66
					1	500854.57	1306704.43
24	-	ЗУ24	800	образуется путем образования из земель, государственная собственность на которые не разграничена	1	500833.28	1306711.91
					2	500843.20	1306746.05
					3	500822.24	1306753.23
					4	500811.68	1306719.07
					1	500833.28	1306711.91
25	-	ЗУ25	800	образуется путем образования из земель, государственная собственность на которые не разграничена	1	500754.81	1306734.82
					2	500767.96	1306771.84
					3	500749.04	1306778.32
					4	500735.41	1306740.33
					5	500746.40	1306737.11
					1	500754.81	1306734.82
26	-	ЗУ26	800	образуется путем образования из земель, государственная собственность на которые не разграничена	1	500735.41	1306740.33
					2	500749.04	1306778.32
					3	500730.12	1306784.81
					4	500726.02	1306772.85
					5	500717.91	1306748.36
					6	500716.99	1306745.72
					1	500735.41	1306740.33
27	-	ЗУ27	796	образуется путем образования из земель, государственная	1	500689.20	1306762.43
					2	500717.91	1306748.36
					3	500726.02	1306772.85

№ п/п	Кадастровый номер существующего земельного участка	Условный номер образуемого земельного участка (части земельного участка)	Площадь образуемого земельного участка (части земельного участка), кв. м	Способ образования земельного участка	Номера характерных точек	Перечень координат	
						X	Y
28	-	ЗУ28	798	собственность на которые не разграничена образуется путем	4	500698.28	1306786.03
					1	500689.20	1306762.43
					1	500650.19	1306817.01
				образования из земель, государственная собственность на которые не разграничена	2	500619.63	1306826.62
					3	500613.26	1306805.68
					4	500618.90	1306803.99
					5	500617.59	1306799.70
					6	500642.55	1306792.95
					1	500650.19	1306817.01
					1	500600.11	1306793.98
29	-	ЗУ29	697	образуется путем образования из земель, государственная собственность на которые не разграничена	2	500608.25	1306823.33
					3	500586.80	1306830.08
					4	500577.84	1306801.02
					1	500600.11	1306793.98
					1	500608.25	1306823.33
30	-	ЗУ30	700	образуется путем образования из земель, государственная собственность на которые не разграничена	2	500616.80	1306853.91
					3	500596.08	1306860.31
					4	500588.71	1306836.34
					5	500586.80	1306830.08
					1	500608.25	1306823.33
					1	500546.59	1306806.90
31	-	ЗУ31	710	образуется путем образования из земель, государственная собственность на которые не разграничена	2	500547.90	1306811.29
					3	500550.76	1306821.05
					4	500552.68	1306827.62
					5	500521.99	1306838.56
					5	500521.99	1306838.56

№ п/п	Кадастровый номер существующего земельного участка	Условный номер образуемого земельного участка (части земельного участка)	Площадь образуемого земельного участка (части земельного участка), кв. м	Способ образования земельного участка	Номера характерных точек	Перечень координат	
						X	Y
					6	500516.67	1306820.66
					7	500515.66	1306817.50
					1	500546.59	1306806.90
32	-	ЗУ32	705	образуется путем образования из земель, государственная собственность на которые не разграничена	1	500552.68	1306827.62
					2	500558.06	1306846.00
					3	500558.84	1306848.68
					4	500528.67	1306859.27
					5	500521.99	1306838.56
					1	500552.68	1306827.62
33	-	ЗУ33	704	образуется путем образования из земель, государственная собственность на которые не разграничена	1	500558.84	1306848.68
					2	500565.02	1306869.80
					3	500535.23	1306880.59
					4	500528.67	1306859.27
					1	500558.84	1306848.68
34	-	ЗУ34	710	образуется путем образования из земель, государственная собственность на которые не разграничена	1	500502.37	1306825.42
					2	500506.73	1306839.80
					3	500511.47	1306838.24
					4	500514.05	1306846.58
					5	500481.10	1306857.25
					6	500475.09	1306837.72
					7	500486.05	1306833.83
					8	500485.18	1306831.12
					1	500502.37	1306825.42
35	-	ЗУ35	688	образуется путем образования из земель,	1	500514.05	1306846.58
					2	500519.94	1306865.22

№ п/п	Кадастровый номер существующего земельного участка	Условный номер образуемого земельного участка (части земельного участка)	Площадь образуемого земельного участка (части земельного участка), кв. м	Способ образования земельного участка	Номера характерных точек	Перечень координат	
						X	Y
				государственная собственность на которые не разграничена	3	500487.01	1306876.41
					4	500483.94	1306866.61
					5	500481.10	1306857.25
					1	500514.05	1306846.58
36	-	ЗУ36	686	образуется путем образования из земель, государственная собственность на которые не разграничена	1	500519.94	1306865.22
					2	500525.79	1306883.78
					3	500492.90	1306895.46
					4	500487.01	1306876.41
					1	500519.94	1306865.22
37	-	ЗУ37	639	образуется путем образования из земель, государственная собственность на которые не разграничена	1	500475.09	1306837.72
					2	500481.10	1306857.25
					3	500483.94	1306866.61
					4	500463.89	1306873.45
					5	500457.63	1306853.39
					6	500455.03	1306844.82
					1	500475.09	1306837.72
38	-	ЗУ38	645	образуется путем образования из земель, государственная собственность на которые не разграничена	1	500483.94	1306866.61
					2	500487.01	1306876.41
					3	500492.90	1306895.46
					4	500472.87	1306902.64
					5	500463.89	1306873.45
					1	500483.94	1306866.61
39	-	ЗУ39	500	образуется путем образования из земель, государственная	1	500443.22	1306857.81
					2	500447.59	1306872.19
					3	500452.38	1306870.74

№ п/п	Кадастровый номер существующего земельного участка	Условный номер образуемого земельного участка (части земельного участка)	Площадь образуемого земельного участка (части земельного участка), кв. м	Способ образования земельного участка	Номера характерных точек	Перечень координат	
						X	Y
				собственность на которые не разграничена	4	500456.61	1306883.61
					5	500438.00	1306889.91
					6	500428.55	1306862.30
					1	500443.22	1306857.81
40	-	ЗУ40	461	образуется путем образования из земель, государственная собственность на которые не разграничена	1	500456.61	1306883.61
					2	500463.92	1306905.86
					3	500445.63	1306912.44
					4	500438.00	1306889.91
					1	500456.61	1306883.61
41	-	ЗУ41	3928	образуется путем образования из земель, государственная собственность на которые не разграничена	1	500319.73	1306972.74
					2	500268.12	1306991.49
					3	500249.79	1306919.11
					4	500263.97	1306913.71
					5	500277.74	1306908.47
					6	500280.25	1306916.75
					7	500295.59	1306911.33
					8	500304.84	1306908.07
					1	500319.73	1306972.74
42	-	ЗУ42	5060	образуется путем образования из земель, государственная собственность на которые не разграничена	1	500119.65	1306964.64
					2	500138.20	1307038.69
					3	500073.68	1307062.12
					4	500057.88	1306989.14
					5	500088.31	1306980.34
					6	500086.91	1306974.17
					1	500119.65	1306964.64

№ п/п	Кадастровый номер существующего земельного участка	Условный номер образуемого земельного участка (части земельного участка)	Площадь образуемого земельного участка (части земельного участка), кв. м	Способ образования земельного участка	Номера характерных точек	Перечень координат	
						X	Y
43	-	ЗУ43	5143	образуется путем образования из земель, государственная собственность на которые не разграничена	1	500382.81	1306618.55
					2	500391.25	1306647.04
					3	500387.95	1306646.89
				образуется путем образования из земель, государственная собственность на которые не разграничена	4	500400.95	1306692.50
					5	500387.88	1306699.38
					6	500384.53	1306700.75
					7	500377.25	1306706.01
					8	500375.86	1306704.08
					9	500368.58	1306708.43
					10	500364.15	1306711.88
					11	500359.54	1306694.70
					12	500335.98	1306696.90
					13	500325.90	1306668.81
					14	500313.48	1306672.48
					15	500305.01	1306646.42
					1	500382.81	1306618.55
44	-	ЗУ44	1228	образуется путем образования из земель, государственная собственность на которые не разграничена	1	500341.61	1306712.92
					2	500335.98	1306696.90
					3	500359.54	1306694.70
					4	500364.15	1306711.88
					5	500368.86	1306735.64
					6	500368.09	1306737.75
					7	500371.07	1306749.34
					8	500352.36	1306754.76
					9	500347.46	1306734.18

№ п/п	Кадастровый номер существующего земельного участка	Условный номер образуемого земельного участка (части земельного участка)	Площадь образуемого земельного участка (части земельного участка), кв. м	Способ образования земельного участка	Номера характерных точек	Перечень координат	
						X	Y
					1	500341.61	1306712.92
45	-	ЗУ45	3164	образуется путем образования из земель, государственная собственность на которые не разграничена	1	500494.41	1306541.43
					2	500525.52	1306530.14
					3	500569.14	1306620.54
					4	500553.43	1306626.15
					5	500547.69	1306608.91
					6	500536.25	1306611.87
					7	500525.08	1306616.05
					1	500494.41	1306541.43
46	-	ЗУ46	1883	образуется путем образования из земель, государственная собственность на которые не разграничена	1	500597.35	1306571.82
					2	500604.32	1306592.58
					3	500614.67	1306630.69
					4	500623.76	1306649.27
					5	500626.61	1306655.87
					6	500614.76	1306662.12
					7	500569.45	1306578.38
					8	500595.53	1306566.41
47	-	ЗУ47	2325	образуется путем образования из земель, государственная собственность на которые не разграничена	1	500597.35	1306571.82
					1	500656.54	1306547.14
					2	500625.52	1306558.83
					3	500626.55	1306561.53
					4	500597.35	1306571.82
					5	500595.53	1306566.41
					6	500585.32	1306535.96
					7	500644.66	1306514.19

№ п/п	Кадастровый номер существующего земельного участка	Условный номер образуемого земельного участка (части земельного участка)	Площадь образуемого земельного участка (части земельного участка), кв. м	Способ образования земельного участка	Номера характерных точек	Перечень координат	
						X	Y
					1	500656.54	1306547.14
48	-	ЗУ48	775	образуется путем раздела земельного участка ЗУ47, образуемого данным проектом	1	500604.08	1306529.08
					2	500617.00	1306564.89
					3	500597.35	1306571.82
					4	500595.53	1306566.41
					5	500585.32	1306535.96
					1	500604.08	1306529.08
49	-	ЗУ49	800	образуется путем раздела земельного участка ЗУ47, образуемого данным проектом	1	500624.63	1306521.54
					2	500636.52	1306554.68
					3	500625.52	1306558.83
					4	500626.55	1306561.53
					5	500617.00	1306564.89
					6	500604.08	1306529.08
50	-	ЗУ50	750	образуется путем раздела земельного участка ЗУ47, образуемого данным проектом	1	500624.63	1306521.54
					1	500644.66	1306514.19
					2	500656.54	1306547.14
					3	500636.52	1306554.68
					4	500624.63	1306521.54
51	-	ЗУ51	800	образуется путем образования из земель, государственная собственность на которые не разграничена	1	500644.66	1306514.19
					1	500656.54	1306547.14
					2	500644.66	1306514.19
					3	500666.85	1306506.94
					4	500678.27	1306538.28
52	-	ЗУ52	800	образуется путем	1	500656.54	1306547.14
						500678.27	1306538.28

№ п/п	Кадастровый номер существующего земельного участка	Условный номер образуемого земельного участка (части земельного участка)	Площадь образуемого земельного участка (части земельного участка), кв. м	Способ образования земельного участка	Номера характерных точек	Перечень координат	
						X	Y
				образования из земель, государственная собственность на которые не разграничена	2	500666.85	1306506.94
					3	500690.52	1306499.23
					4	500700.87	1306529.11
					1	500678.27	1306538.28
53	-	ЗУ53	766	образуется путем образования из земель, государственная собственность на которые не разграничена	1	500700.87	1306529.11
					2	500690.52	1306499.22
					3	500714.19	1306491.51
					4	500724.10	1306520.11
					5	500718.66	1306521.85
					1	500700.87	1306529.11
54	-	ЗУ54	796	образуется путем образования из земель, государственная собственность на которые не разграничена	1	500738.78	1306483.66
					2	500749.06	1306510.36
					3	500749.59	1306511.93
					4	500724.10	1306520.11
					5	500714.19	1306491.51
					1	500738.78	1306483.66
55	-	ЗУ55	627	образуется путем образования из земель, государственная собственность на которые не разграничена	1	500763.00	1306478.85
					2	500771.18	1306500.35
					3	500749.06	1306510.36
					4	500738.78	1306483.66
					1	500763.00	1306478.85
56	-	ЗУ56	728	образуется путем образования из земель, государственная собственность на которые	1	500802.31	1306470.75
					2	500806.93	1306483.80
					3	500777.63	1306497.44
					4	500771.18	1306500.35

№ п/п	Кадастровый номер существующего земельного участка	Условный номер образуемого земельного участка (части земельного участка)	Площадь образуемого земельного участка (части земельного участка), кв. м	Способ образования земельного участка	Номера характерных точек	Перечень координат	
						X	Y
				не разграничена	5	500763.00	1306478.85
					1	500802.31	1306470.75
57	-	3У57	726	образуется путем образования из земель, государственная собственность на которые не разграничена	1	500813.82	1306502.83
					2	500806.93	1306483.80
					3	500802.31	1306470.75
					4	500824.67	1306466.25
					5	500834.30	1306496.50
					1	500813.82	1306502.83
58	-	3У58	711	образуется путем образования из земель, государственная собственность на которые не разграничена	1	500846.80	1306461.61
					2	500856.35	1306491.65
					3	500847.49	1306495.06
					4	500846.68	1306492.70
					5	500834.30	1306496.50
					6	500824.67	1306466.25
					1	500846.80	1306461.61
59	-	3У59	668	образуется путем образования из земель, государственная собственность на которые не разграничена	1	500869.08	1306456.95
					2	500870.43	1306461.51
					3	500873.83	1306472.43
					4	500877.30	1306483.60
					5	500856.35	1306491.65
					6	500846.80	1306461.61
					1	500869.08	1306456.95
60	-	3У60	800	образуется путем образования из земель, государственная	1	500911.18	1306485.08
					2	500906.43	1306470.55
					3	500902.91	1306459.77

№ п/п	Кадастровый номер существующего земельного участка	Условный номер образуемого земельного участка (части земельного участка)	Площадь образуемого земельного участка (части земельного участка), кв. м	Способ образования земельного участка	Номера характерных точек	Перечень координат	
						X	Y
61	-	ЗУ61	800	собственность на которые не разграничена	4	500899.93	1306450.67
					5	500922.99	1306446.27
					6	500933.15	1306477.22
					7	500930.65	1306478.00
					1	500911.18	1306485.08
				образуется путем образования из земель, государственная собственность на которые не разграничена	1	500933.80	1306488.95
					2	500930.65	1306478.00
					3	500933.15	1306477.22
					4	500922.99	1306446.27
					5	500942.73	1306442.51
					6	500952.34	1306480.68
					7	500950.30	1306481.55
					1	500933.80	1306488.95
62	-	ЗУ62	800	образуется путем образования из земель, государственная собственность на которые не разграничена	1	500961.94	1306520.41
					2	500954.89	1306496.30
					3	500979.31	1306490.91
					4	500987.17	1306523.55
					5	500965.22	1306527.66
					6	500964.60	1306525.84
					7	500964.02	1306526.02
					1	500961.94	1306520.41
					1	501039.80	1306480.47
63	-	ЗУ63	611	образуется путем образования из земель, государственная собственность на которые	2	501056.81	1306476.05
					3	501065.26	1306508.60
					4	501047.09	1306513.32

№ п/п	Кадастровый номер существующего земельного участка	Условный номер образуемого земельного участка (части земельного участка)	Площадь образуемого земельного участка (части земельного участка), кв. м	Способ образования земельного участка	Номера характерных точек	Перечень координат	
						X	Y
				не разграничена	1	501039.80	1306480.47
64	-	ЗУ64	597	образуется путем образования из земель, государственная собственность на которые не разграничена	1	501032.49	1306447.50
					2	501049.62	1306442.92
					3	501056.81	1306476.05
					4	501039.80	1306480.47
					1	501032.49	1306447.50
65	-	ЗУ65	800	образуется путем образования из земель, государственная собственность на которые не разграничена	1	501056.81	1306476.05
					2	501079.82	1306470.07
					3	501072.03	1306436.79
					4	501049.62	1306442.92
					1	501056.81	1306476.05
66	-	ЗУ66	790	образуется путем образования из земель, государственная собственность на которые не разграничена	1	501102.83	1306464.09
					2	501079.82	1306470.07
					3	501072.09	1306436.70
					4	501093.94	1306431.26
					1	501102.83	1306464.09
67	-	ЗУ67	800	образуется путем образования из земель, государственная собственность на которые не разграничена	1	501058.53	1306430.18
					2	501052.76	1306404.20
					3	501051.85	1306400.10
					4	501052.89	1306399.87
					5	501077.04	1306394.16
					6	501084.30	1306407.32
					7	501077.10	1306425.27
					1	501058.53	1306430.18
68	-	ЗУ68	800	образуется путем	1	501024.21	1306410.16

№ п/п	Кадастровый номер существующего земельного участка	Условный номер образуемого земельного участка (части земельного участка)	Площадь образуемого земельного участка (части земельного участка), кв. м	Способ образования земельного участка	Номера характерных точек	Перечень координат	
						X	Y
				образования из земель, государственная собственность на которые не разграничена	2	501052.76	1306404.20
					3	501058.53	1306430.18
					4	501030.32	1306437.73
					1	501024.21	1306410.16
69	-	ЗУ69	800	образуется путем образования из земель, государственная собственность на которые не разграничена	1	501018.29	1306383.50
					2	501048.11	1306378.63
					3	501052.89	1306399.87
					4	501051.85	1306400.10
					5	501052.76	1306404.20
					6	501024.21	1306410.16
					1	501018.29	1306383.50
70	-	ЗУ70	800	образуется путем образования из земель, государственная собственность на которые не разграничена	1	500987.58	1306423.78
					2	500980.22	1306390.90
					3	501003.49	1306385.91
					4	501010.49	1306419.41
					1	500987.58	1306423.78
71	-	ЗУ71	800	образуется путем образования из земель, государственная собственность на которые не разграничена	1	500963.94	1306428.29
					2	500956.95	1306395.90
					3	500980.22	1306390.90
					4	500987.58	1306423.78
					1	500963.94	1306428.29
72	-	ЗУ72	800	образуется путем образования из земель, государственная собственность на которые	1	500940.07	1306432.84
					2	500933.12	1306400.94
					3	500956.95	1306395.90
					4	500963.94	1306428.29

№ п/п	Кадастровый номер существующего земельного участка	Условный номер образуемого земельного участка (части земельного участка)	Площадь образуемого земельного участка (части земельного участка), кв. м	Способ образования земельного участка	Номера характерных точек	Перечень координат	
						X	Y
				не разграничена	1	500940.07	1306432.84
73	-	ЗУ73	800	образуется путем образования из земель, государственная собственность на которые не разграничена	1	500915.97	1306437.39
					2	500909.09	1306405.37
					3	500933.12	1306400.94
					4	500940.07	1306432.84
					1	500915.97	1306437.39
74	-	ЗУ74	800	образуется путем образования из земель, государственная собственность на которые не разграничена	1	500892.28	1306442.01
					2	500884.93	1306409.87
					3	500909.09	1306405.37
					4	500915.97	1306437.39
					1	500892.28	1306442.01
75	-	ЗУ75	800	образуется путем образования из земель, государственная собственность на которые не разграничена	1	500869.08	1306446.86
					2	500860.93	1306414.24
					3	500884.93	1306409.87
					4	500892.28	1306442.01
					1	500869.08	1306446.86
76	-	ЗУ76	800	образуется путем образования из земель, государственная собственность на которые не разграничена	1	500845.48	1306451.69
					2	500837.88	1306418.95
					3	500860.93	1306414.24
					4	500869.08	1306446.86
					1	500845.48	1306451.69
77	-	ЗУ77	800	образуется путем образования из земель, государственная собственность на которые	1	500822.26	1306456.44
					2	500814.52	1306423.59
					3	500837.88	1306418.95
					4	500845.48	1306451.69

№ п/п	Кадастровый номер существующего земельного участка	Условный номер образуемого земельного участка (части земельного участка)	Площадь образуемого земельного участка (части земельного участка), кв. м	Способ образования земельного участка	Номера характерных точек	Перечень координат	
						X	Y
				не разграничена	1	500822.26	1306456.44
78	-	ЗУ78	800	образуется путем образования из земель, государственная собственность на которые не разграничена	1	500799.04	1306461.22
					2	500791.25	1306428.48
					3	500814.52	1306423.59
					4	500822.26	1306456.44
					1	500799.04	1306461.22
79	-	ЗУ79	800	образуется путем образования из земель, государственная собственность на которые не разграничена	1	500775.77	1306466.12
					2	500767.98	1306433.38
					3	500791.25	1306428.48
					4	500798.99	1306461.34
					1	500775.77	1306466.12
80	-	ЗУ80	720	образуется путем образования из земель, государственная собственность на которые не разграничена	1	500767.98	1306433.38
					2	500775.77	1306466.12
					3	500754.70	1306470.26
					4	500747.30	1306436.82
					1	500767.98	1306433.38
81	-	ЗУ81	4641	образуется путем образования из земель, государственная собственность на которые не разграничена	1	500747.30	1306436.82
					2	500754.70	1306470.26
					3	500733.42	1306473.45
					4	500710.74	1306476.86
					5	500688.30	1306484.18
					6	500663.43	1306492.30
					7	500639.57	1306500.08
					8	500615.70	1306508.84

№ п/п	Кадастровый номер существующего земельного участка	Условный номер образуемого земельного участка (части земельного участка)	Площадь образуемого земельного участка (части земельного участка), кв. м	Способ образования земельного участка	Номера характерных точек	Перечень координат	
						X	Y
					9	500605.36	1306477.79
					10	500628.98	1306470.70
					11	500654.14	1306462.77
					12	500678.68	1306455.03
					13	500701.89	1306447.70
					14	500724.16	1306440.67
					1	500747.30	1306436.82
82	-	ЗУ82	751	образуется путем раздела земельного участка ЗУ46, образуемого данным проектом	1	500595.53	1306566.41
					2	500597.35	1306571.82
					3	500604.32	1306592.58
					4	500604.57	1306593.53
					5	500583.20	1306603.77
					6	500569.45	1306578.38
					1	500595.53	1306566.41
83	-	ЗУ83	751	образуется путем раздела земельного участка ЗУ46, образуемого данным проектом	1	500604.57	1306593.53
					2	500614.67	1306630.69
					3	500614.94	1306631.25
					4	500602.26	1306639.01
					5	500583.20	1306603.77
					1	500604.57	1306593.53
84	-	ЗУ84	381	образуется путем раздела земельного участка ЗУ46, образуемого данным проектом	1	500614.94	1306631.25
					2	500623.76	1306649.27
					3	500626.61	1306655.87
					4	500614.76	1306662.12
					5	500602.26	1306639.01

№ п/п	Кадастровый номер существующего земельного участка	Условный номер образуемого земельного участка (части земельного участка)	Площадь образуемого земельного участка (части земельного участка), кв. м	Способ образования земельного участка	Номера характерных точек	Перечень координат	
						X	Y
					1	500614.94	1306631.25
85	-	ЗУ85	673	образуется путем раздела земельного участка ЗУ45, образуемого данным проектом	1	500534.21	1306548.15
					2	500502.03	1306559.96
					3	500494.41	1306541.43
					4	500525.52	1306530.14
					1	500534.21	1306548.15
86	-	ЗУ86	519	образуется путем раздела земельного участка ЗУ45, образуемого данным проектом	1	500540.73	1306561.67
					2	500523.54	1306567.99
					3	500507.72	1306573.81
					4	500502.03	1306559.96
					5	500534.21	1306548.15
					1	500540.73	1306561.67
87	-	ЗУ87	1172	образуется путем раздела земельного участка ЗУ45, образуемого данным проектом	1	500540.73	1306561.67
					2	500569.14	1306620.54
					3	500553.43	1306626.15
					4	500547.69	1306608.91
					5	500542.32	1306610.29
					6	500523.54	1306567.99
					1	500540.73	1306561.67
88	-	ЗУ88	800	образуется путем раздела земельного участка ЗУ45, образуемого данным проектом	1	500523.54	1306567.99
					2	500542.32	1306610.29
					3	500536.25	1306611.87
					4	500525.08	1306616.05
					5	500507.72	1306573.81
					6	500523.54	1306567.99

№ п/п	Кадастровый номер существующего земельного участка	Условный номер образуемого земельного участка (части земельного участка)	Площадь образуемого земельного участка (части земельного участка), кв. м	Способ образования земельного участка	Номера характерных точек	Перечень координат	
						X	Y
					1	500523.54	1306567.99
89	-	ЗУ89	800	образуется путем образования из земель, государственная собственность на которые не разграничена	1	500422.90	1306604.19
					2	500434.89	1306649.15
					3	500415.99	1306648.23
					4	500404.58	1306610.80
					1	500422.90	1306604.19
90	-	ЗУ90	799	образуется путем образования из земель, государственная собственность на которые не разграничена	1	500404.58	1306610.80
					2	500415.99	1306648.23
					3	500391.25	1306647.04
					4	500382.81	1306618.55
					1	500404.58	1306610.80
91	-	ЗУ91	800	образуется путем образования из земель, государственная собственность на которые не разграничена	1	500305.01	1306646.42
					2	500313.48	1306672.48
					3	500284.00	1306680.78
					4	500276.68	1306656.52
					1	500305.01	1306646.42
92	-	ЗУ92	800	образуется путем образования из земель, государственная собственность на которые не разграничена	1	500276.68	1306656.52
					2	500284.00	1306680.78
					3	500282.96	1306681.08
					4	500255.94	1306692.10
					5	500246.81	1306667.30
					1	500276.68	1306656.52
93	-	ЗУ93	800	образуется путем образования из земель, государственная	1	500246.81	1306667.30
					2	500255.94	1306692.10
					3	500249.02	1306694.93

№ п/п	Кадастровый номер существующего земельного участка	Условный номер образуемого земельного участка (части земельного участка)	Площадь образуемого земельного участка (части земельного участка), кв. м	Способ образования земельного участка	Номера характерных точек	Перечень координат	
						X	Y
				собственность на которые не разграничена	4	500227.14	1306702.20
					5	500218.76	1306677.32
					1	500246.81	1306667.30
94	-	ЗУ94	800	образуется путем образования из земель, государственная собственность на которые не разграничена	1	500218.76	1306677.32
					2	500227.14	1306702.20
					3	500219.73	1306704.69
					4	500220.30	1306706.40
					5	500205.19	1306712.60
					6	500200.94	1306714.28
					7	500191.50	1306687.09
					1	500218.76	1306677.32
95	-	ЗУ95	800	образуется путем образования из земель, государственная собственность на которые не разграничена	1	500191.50	1306687.09
					2	500200.94	1306714.28
					3	500188.76	1306719.35
					4	500188.30	1306718.12
					5	500174.40	1306722.94
					6	500165.04	1306696.57
					1	500191.50	1306687.09
96	-	ЗУ96	700	образуется путем образования из земель, государственная собственность на которые не разграничена	1	500165.04	1306696.57
					2	500174.40	1306722.94
					3	500160.00	1306727.96
					4	500151.09	1306731.64
					5	500141.34	1306705.05
					1	500165.04	1306696.57
97	-	ЗУ97	694	образуется путем	1	500128.92	1306741.09

№ п/п	Кадастровый номер существующего земельного участка	Условный номер образуемого земельного участка (части земельного участка)	Площадь образуемого земельного участка (части земельного участка), кв. м	Способ образования земельного участка	Номера характерных точек	Перечень координат	
						X	Y
				образования из земель, государственная собственность на которые не разграничена	2	500121.63	1306720.51
					3	500118.99	1306713.06
					4	500141.34	1306705.05
					5	500151.09	1306731.64
					1	500128.92	1306741.09
98	-	ЗУ98	800	образуется путем образования из земель, государственная собственность на которые не разграничена	1	500092.41	1306731.39
					2	500100.72	1306755.32
					3	500070.66	1306765.70
					4	500062.71	1306741.76
					1	500092.41	1306731.39
99	-	ЗУ99	2041	образуется путем образования из земель, государственная собственность на которые не разграничена	1	500073.68	1307062.12
					2	499923.79	1307116.59
					3	499921.71	1307103.76
					4	500070.93	1307049.41
					1	500073.68	1307062.12
100	-	ЗУ100	1824	образуется путем раздела земельного участка ЗУ42, образуемого данным проектом	1	500138.20	1307038.69
					2	500073.68	1307062.12
					3	500070.93	1307049.41
					4	500095.36	1307040.49
					5	500090.93	1307020.85
					6	500086.46	1307001.22
					7	500082.13	1306982.13
					8	500088.31	1306980.34
					9	500086.91	1306974.17
					10	500095.06	1306971.80

№ п/п	Кадастровый номер существующего земельного участка	Условный номер образуемого земельного участка (части земельного участка)	Площадь образуемого земельного участка (части земельного участка), кв. м	Способ образования земельного участка	Номера характерных точек	Перечень координат	
						X	Y
					11	500099.90	1306993.20
					12	500104.89	1307014.79
					13	500109.46	1307035.34
					14	500135.02	1307026.01
					1	500138.20	1307038.69
101	-	ЗУ101	511	образуется путем раздела земельного участка ЗУ42, образуемого данным проектом	1	500082.13	1306982.13
					2	500086.46	1307001.22
					3	500062.34	1307009.53
					4	500057.88	1306989.14
					1	500082.13	1306982.13
102	-	ЗУ102	519	образуется путем раздела земельного участка ЗУ42, образуемого данным проектом	1	500086.46	1307001.22
					2	500090.93	1307020.85
					3	500066.66	1307029.71
					4	500062.34	1307009.53
					1	500086.46	1307001.22
103	-	ЗУ103	518	образуется путем раздела земельного участка ЗУ42, образуемого данным проектом	1	500090.93	1307020.85
					2	500095.36	1307040.49
					3	500070.93	1307049.41
					4	500066.66	1307029.71
					1	500090.93	1307020.85
104	-	ЗУ104	566	образуется путем раздела земельного участка ЗУ42, образуемого данным проектом	1	500119.65	1306964.64
					2	500124.95	1306985.86
					3	500099.90	1306993.20
					4	500095.06	1306971.80
					1	500119.65	1306964.64

№ п/п	Кадастровый номер существующего земельного участка	Условный номер образуемого земельного участка (части земельного участка)	Площадь образуемого земельного участка (части земельного участка), кв. м	Способ образования земельного участка	Номера характерных точек	Перечень координат	
						X	Y
105	-	ЗУ105	572	образуется путем раздела земельного участка ЗУ42, образуемого данным проектом	1	500124.95	1306985.86
					2	500130.15	1307006.56
					3	500104.89	1307014.79
					4	500099.90	1306993.20
					1	500124.95	1306985.86
106	-	ЗУ106	550	образуется путем раздела земельного участка ЗУ42, образуемого данным проектом	1	500130.15	1307006.56
					2	500135.02	1307026.01
					3	500109.46	1307035.34
					4	500104.89	1307014.79
					1	500130.15	1307006.56
107	-	ЗУ107	1813	образуется путем образования из земель, государственная собственность на которые не разграничена	1	500268.12	1306991.49
					2	500138.20	1307038.69
					3	500135.02	1307026.01
					4	500264.86	1306978.60
					1	500268.12	1306991.49
108	-	ЗУ108	1417	образуется путем раздела земельного участка ЗУ41, образуемого данным проектом	1	500264.86	1306978.60
					2	500284.31	1306971.50
					3	500276.84	1306942.93
					4	500272.56	1306926.47
					5	500267.89	1306928.25
					6	500263.97	1306913.71
					7	500277.74	1306908.47
					8	500280.25	1306916.75
					9	500286.66	1306941.22
					10	500293.70	1306968.07

№ п/п	Кадастровый номер существующего земельного участка	Условный номер образуемого земельного участка (части земельного участка)	Площадь образуемого земельного участка (части земельного участка), кв. м	Способ образования земельного участка	Номера характерных точек	Перечень координат	
						X	Y
					11	500316.72	1306959.66
					12	500319.73	1306972.74
					13	500268.12	1306991.49
					1	500264.86	1306978.60
109	-	ЗУ109	564	образуется путем раздела земельного участка ЗУ41, образуемого данным проектом	1	500263.97	1306913.71
					2	500267.89	1306928.25
					3	500272.56	1306926.47
					4	500276.84	1306942.93
					5	500257.40	1306949.15
					6	500249.79	1306919.11
					1	500263.97	1306913.71
110	-	ЗУ110	614	образуется путем раздела земельного участка ЗУ41, образуемого данным проектом	1	500276.84	1306942.93
					2	500284.31	1306971.50
					3	500264.86	1306978.60
					4	500257.40	1306949.15
					1	500276.84	1306942.93
111	-	ЗУ111	658	образуется путем раздела земельного участка ЗУ41, образуемого данным проектом	1	500304.84	1306908.07
					2	500310.72	1306933.60
					3	500286.66	1306941.22
					4	500280.25	1306916.75
					5	500295.59	1306911.33
					1	500304.84	1306908.07
112	-	ЗУ112	675	образуется путем раздела земельного участка ЗУ41,	1	500310.72	1306933.60
					2	500316.72	1306959.66
					3	500293.70	1306968.07

№ п/п	Кадастровый номер существующего земельного участка	Условный номер образуемого земельного участка (части земельного участка)	Площадь образуемого земельного участка (части земельного участка), кв. м	Способ образования земельного участка	Номера характерных точек	Перечень координат	
						X	Y
113	-	ЗУ113	4782	образуемого данным проектом образуется путем образования из земель, государственная собственность на которые не разграничена	4	500286.66	1306941.22
					1	500310.72	1306933.60
					1	501113.13	1306672.38
					2	501086.18	1306691.57
					3	500957.98	1306733.15
					4	500681.28	1306841.05
					5	500675.56	1306823.19
					6	500706.15	1306813.86
					1	501113.13	1306672.38
114	-	ЗУ114	1731	образуется путем образования из земель, государственная собственность на которые не разграничена	1	501125.83	1306516.31
					2	501160.48	1306638.93
					3	501147.52	1306648.02
					4	501114.47	1306519.18
					1	501125.83	1306516.31

2. Перечень и сведения о площади образуемых земельных участков, которые будут отнесены к территориям общего пользования или имуществу общего пользования, в том числе в отношении которых предполагается резервирование и (или) изъятие для государственных или муниципальных нужд

Таблица № 2

№ п/п	Условный номер образуемого земельного участка (части земельного участка)	Кадастровый номер существующего земельного участка, адрес	Сведения об отнесении (не отнесении) образуемых земельных участков к территории общего пользования	Площадь земельного участка (части земельного участка), кв. м	Изъятие для государственных или муниципальных нужд
1	ЗУ1	-	относится к территории общего пользования	38636	-
2	ЗУ2	-	относится к территории общего пользования	11868	-
3	ЗУ3	-	относится к территории общего пользования	6629	-
4	ЗУ4	-	относится к территории общего пользования	681	-
5	ЗУ5	-	относится к территории общего пользования	13338	-
6	ЗУ6	-	относится к территории общего пользования	10534	-
7	ЗУ8	-	относится к территории общего пользования	11569	-
8	ЗУ41	-	относится к территории общего пользования	3928	-

№ п/п	Условный номер образуемого земельного участка (части земельного участка)	Кадастровый номер существующего земельного участка, адрес	Сведения об отнесении (не отнесении) образуемых земельных участков к территории общего пользования	Площадь земельного участка (части земельного участка), кв. м	Изъятие для государственных или муниципальных нужд
9	ЗУ42	-	относится к территории общего пользования	5060	-
10	ЗУ43	-	относится к территории общего пользования	5143	-
11	ЗУ44	-	относится к территории общего пользования	1228	-
12	ЗУ45	-	относится к территории общего пользования	3164	-
13	ЗУ46	-	относится к территории общего пользования	1883	-
14	ЗУ47	-	относится к территории общего пользования	2325	-
15	ЗУ81	-	относится к территории общего пользования	4641	-
16	ЗУ84	-	относится к территории общего пользования	381	-
17	ЗУ85	-	относится к территории общего пользования	673	-
18	ЗУ86	-	относится к территории общего пользования	519	-
19	ЗУ87	-	относится к территории общего пользования	1172	-
20	ЗУ99	-	относится к территории общего пользования	2041	-
21	ЗУ100	-	относится к территории общего пользования	1824	-

№ п/п	Условный номер образуемого земельного участка (части земельного участка)	Кадастровый номер существующего земельного участка, адрес	Сведения об отнесении (не отнесении) образуемых земельных участков к территории общего пользования	Площадь земельного участка (части земельного участка), кв. м	Изъятие для государственных или муниципальных нужд
22	ЗУ107	-	относится к территории общего пользования	1813	-
23	ЗУ108	-	относится к территории общего пользования	1417	-
24	ЗУ113	-	относится к территории общего пользования	4782	-
25	ЗУ114	-	относится к территории общего пользования	1731	-

3. Вид разрешенного использования образуемых земельных участков в соответствии с проектом межевания территории в случаях, предусмотренных настоящим Кодексом

Таблица № 3

№ п/п	Условный номер образуемого земельного участка (части земельного участка)	Площадь образуемого земельного участка (части земельного участка), кв.м.	Вид разрешенного использования образуемых земельных участков
1	ЗУ1	38636	улично-дорожная сеть (код 12.0.1.)
2	ЗУ2	11868	улично-дорожная сеть (код 12.0.1.)
3	ЗУ3	6629	улично-дорожная сеть (код 12.0.1.)
4	ЗУ4	681	улично-дорожная сеть (код 12.0.1.)
5	ЗУ5	13338	улично-дорожная сеть (код 12.0.1.)
6	ЗУ6	10534	улично-дорожная сеть (код 12.0.1.)
7	ЗУ7	800	для индивидуального жилищного строительства (код 2.1.)
8	ЗУ8	11569	благоустройство территории (код 12.0.2.)
9	ЗУ9	602	для индивидуального жилищного строительства (код 2.1.)
10	ЗУ10	645	для индивидуального жилищного строительства (код 2.1.)
11	ЗУ11	613	для индивидуального жилищного строительства (код 2.1.)
12	ЗУ12	589	для индивидуального жилищного строительства (код 2.1.)
13	ЗУ13	640	для индивидуального жилищного строительства (код 2.1.)
14	ЗУ14	703	для индивидуального жилищного строительства (код 2.1.)
15	ЗУ15	678	для индивидуального жилищного строительства

			(код 2.1.)
16	ЗУ16	800	для индивидуального жилищного строительства (код 2.1.)
17	ЗУ17	670	для индивидуального жилищного строительства (код 2.1.)
18	ЗУ18	635	для индивидуального жилищного строительства (код 2.1.)
19	ЗУ19	800	для индивидуального жилищного строительства (код 2.1.)
20	ЗУ20	800	для индивидуального жилищного строительства (код 2.1.)
21	ЗУ21	800	для индивидуального жилищного строительства (код 2.1.)
22	ЗУ22	800	для индивидуального жилищного строительства (код 2.1.)
23	ЗУ23	800	для индивидуального жилищного строительства (код 2.1.)
24	ЗУ24	800	для индивидуального жилищного строительства (код 2.1.)
25	ЗУ25	800	для индивидуального жилищного строительства (код 2.1.)
26	ЗУ26	800	для индивидуального жилищного строительства (код 2.1.)
27	ЗУ27	796	для индивидуального жилищного строительства (код 2.1.)
28	ЗУ28	798	для индивидуального жилищного строительства (код 2.1.)
29	ЗУ29	697	для индивидуального жилищного строительства (код 2.1.)
30	ЗУ30	700	для индивидуального жилищного строительства (код 2.1.)
31	ЗУ31	710	для индивидуального жилищного строительства (код 2.1.)

32	ЗУ32	705	для индивидуального жилищного строительства (код 2.1.)
33	ЗУ33	704	для индивидуального жилищного строительства (код 2.1.)
34	ЗУ34	710	для индивидуального жилищного строительства (код 2.1.)
35	ЗУ35	688	для индивидуального жилищного строительства (код 2.1.)
36	ЗУ36	686	для индивидуального жилищного строительства (код 2.1.)
37	ЗУ37	639	для индивидуального жилищного строительства (код 2.1.)
38	ЗУ38	645	для индивидуального жилищного строительства (код 2.1.)
39	ЗУ39	500	для индивидуального жилищного строительства (код 2.1.)
40	ЗУ40	461	для индивидуального жилищного строительства (код 2.1.)
41	ЗУ41	3928	благоустройство территории (код 12.0.2.)
42	ЗУ42	5060	благоустройство территории (код 12.0.2.)
43	ЗУ43	5143	благоустройство территории (код 12.0.2.)
44	ЗУ44	1228	площадки для занятий спортом (код 5.1.3.)
45	ЗУ45	3164	благоустройство территории (код 12.0.2.)
46	ЗУ46	1883	благоустройство территории (код 12.0.2.)
47	ЗУ47	2325	благоустройство территории (код 12.0.2.)
48	ЗУ48	775	для индивидуального жилищного строительства (код 2.1.)
49	ЗУ49	800	для индивидуального жилищного строительства (код 2.1.)
50	ЗУ50	750	для индивидуального жилищного строительства

			(код 2.1.)
51	ЗУ51	800	для индивидуального жилищного строительства (код 2.1.)
52	ЗУ52	800	для индивидуального жилищного строительства (код 2.1.)
53	ЗУ53	766	для индивидуального жилищного строительства (код 2.1.)
54	ЗУ54	796	для индивидуального жилищного строительства (код 2.1.)
55	ЗУ55	627	для индивидуального жилищного строительства (код 2.1.)
56	ЗУ56	728	для индивидуального жилищного строительства (код 2.1.)
57	ЗУ57	726	для индивидуального жилищного строительства (код 2.1.)
58	ЗУ58	711	для индивидуального жилищного строительства (код 2.1.)
59	ЗУ59	668	для индивидуального жилищного строительства (код 2.1.)
60	ЗУ60	800	для индивидуального жилищного строительства (код 2.1.)
61	ЗУ61	800	для индивидуального жилищного строительства (код 2.1.)
62	ЗУ62	800	для индивидуального жилищного строительства (код 2.1.)
63	ЗУ63	611	для индивидуального жилищного строительства (код 2.1.)
64	ЗУ64	597	для индивидуального жилищного строительства (код 2.1.)
65	ЗУ65	800	для индивидуального жилищного строительства (код 2.1.)
66	ЗУ66	790	для индивидуального жилищного строительства (код 2.1.)

67	ЗУ67	800	для индивидуального жилищного строительства (код 2.1.)
68	ЗУ68	800	для индивидуального жилищного строительства (код 2.1.)
69	ЗУ69	800	для индивидуального жилищного строительства (код 2.1.)
70	ЗУ70	800	для индивидуального жилищного строительства (код 2.1.)
71	ЗУ71	800	для индивидуального жилищного строительства (код 2.1.)
72	ЗУ72	800	для индивидуального жилищного строительства (код 2.1.)
73	ЗУ73	800	для индивидуального жилищного строительства (код 2.1.)
74	ЗУ74	800	для индивидуального жилищного строительства (код 2.1.)
75	ЗУ75	800	для индивидуального жилищного строительства (код 2.1.)
76	ЗУ76	800	для индивидуального жилищного строительства (код 2.1.)
77	ЗУ77	800	для индивидуального жилищного строительства (код 2.1.)
78	ЗУ78	800	для индивидуального жилищного строительства (код 2.1.)
79	ЗУ79	800	для индивидуального жилищного строительства (код 2.1.)
80	ЗУ80	720	для индивидуального жилищного строительства (код 2.1.)
81	ЗУ81	4641	благоустройство территории (код 12.0.2.)
82	ЗУ82	751	для индивидуального жилищного строительства (код 2.1.)
83	ЗУ83	751	для индивидуального жилищного строительства

			(код 2.1.)
84	ЗУ84	381	благоустройство территории (код 12.0.2.)
85	ЗУ85	673	благоустройство территории (код 12.0.2.)
86	ЗУ86	519	улично-дорожная сеть (код 12.0.1.)
87	ЗУ87	1172	улично-дорожная сеть (код 12.0.1.)
88	ЗУ88	800	для индивидуального жилищного строительства (код 2.1.)
89	ЗУ89	800	для индивидуального жилищного строительства (код 2.1.)
90	ЗУ90	799	для индивидуального жилищного строительства (код 2.1.)
91	ЗУ91	800	для индивидуального жилищного строительства (код 2.1.)
92	ЗУ92	800	для индивидуального жилищного строительства (код 2.1.)
93	ЗУ93	800	для индивидуального жилищного строительства (код 2.1.)
94	ЗУ94	800	для индивидуального жилищного строительства (код 2.1.)
95	ЗУ95	800	для индивидуального жилищного строительства (код 2.1.)
96	ЗУ96	700	для индивидуального жилищного строительства (код 2.1.)
97	ЗУ97	694	для индивидуального жилищного строительства (код 2.1.)
98	ЗУ98	800	для индивидуального жилищного строительства (код 2.1.)
99	ЗУ99	2041	улично-дорожная сеть (код 12.0.1.)
100	ЗУ100	1824	улично-дорожная сеть (код 12.0.1.)
101	ЗУ101	511	для индивидуального жилищного строительства (код 2.1.)

102	ЗУ102	519	для индивидуального жилищного строительства (код 2.1.)
103	ЗУ103	518	для индивидуального жилищного строительства (код 2.1.)
104	ЗУ104	566	для индивидуального жилищного строительства (код 2.1.)
105	ЗУ105	572	для индивидуального жилищного строительства (код 2.1.)
106	ЗУ106	550	для индивидуального жилищного строительства (код 2.1.)
107	ЗУ107	1813	улично-дорожная сеть (код 12.0.1.)
108	ЗУ108	1417	улично-дорожная сеть (код 12.0.1.)
109	ЗУ109	564	для индивидуального жилищного строительства (код 2.1.)
110	ЗУ110	614	для индивидуального жилищного строительства (код 2.1.)
111	ЗУ111	658	для индивидуального жилищного строительства (код 2.1.)
112	ЗУ112	675	для индивидуального жилищного строительства (код 2.1.)
113	ЗУ113	4782	благоустройство территории (код 12.0.2.)
114	ЗУ114	1731	благоустройство территории (код 12.0.2.)

4. Целевое назначение лесов, вид (виды) разрешенного использования лесного участка, количественные и качественные характеристики лесного участка, сведения о нахождении лесного участка в границах особо защитных участков лесов (в случае, если подготовка проекта межевания территории осуществляется в целях определения местоположения границ образуемых и (или) изменяемых лесных участков)

В границы территории, в отношении которой предполагается к утверждению проект межевания территории, ограниченной ул. Подклетненская в городском округе город Воронеж лесные участки не входят.

5. Сведения о границах территории, в отношении которой предполагается к утверждению проект межевания, содержащие перечень координат характерных точек этих границ в системе координат, используемой для ведения Единого государственного реестра недвижимости на территории городского округа город Воронеж. Координаты характерных точек границ территории, в отношении которой предполагается к утверждению проект межевания, определяются в соответствии с требованиями к точности определения координат характерных точек границ

Таблица № 4

Номера характерных точек	Перечень координат	
	X	Y
1	501066.78	1306375.52
2	501109.17	1306450.37
3	501116.96	1306484.94
4	501160.49	1306638.93
5	501086.18	1306691.57
6	500957.98	1306733.15
7	500668.85	1306845.92
8	499923.41	1307116.73
9	499866.67	1306769.39
10	500148.60	1306666.95
11	500532.12	1306527.74
12	500543.50	1306485.90
13	500639.79	1306457.04
14	500679.81	1306447.91
15	500818.42	1306416.23
16	500840.93	1306412.54
1	501066.78	1306375.52

6. Красные линии, утвержденные в составе проекта планировки территории, или красные линии, утверждаемые, изменяемые проектом межевания территории, с указанием перечня координат характерных точек в системе координат, используемой для ведения Единого государственного реестра недвижимости на территории городского округа город Воронеж

Таблица № 5

Номера характерных точек	Перечень координат	
	X	Y
Контур 1		
1	501077.04	1306394.16
2	501084.30	1306407.32
3	501093.94	1306431.26
4	501102.83	1306464.09
5	501111.29	1306496.65
6	501088.28	1306502.63
7	501047.09	1306513.32
8	501032.35	1306516.26
9	500965.22	1306527.66
10	500944.97	1306534.59
11	500924.47	1306541.90
12	500864.01	1306564.58
13	500809.83	1306585.56
14	500778.38	1306597.66
15	500748.09	1306608.54
16	500711.94	1306622.45
17	500690.59	1306630.48
18	500658.61	1306642.82
19	500633.21	1306653.73
20	500626.61	1306655.87
21	500614.76	1306662.12
22	500602.33	1306639.00
23	500583.23	1306603.77
24	500569.45	1306578.38
25	500554.50	1306550.25
26	500545.85	1306532.80
27	500543.81	1306523.34
28	500541.64	1306501.95
29	500544.87	1306495.94
30	500569.42	1306488.57
31	500605.36	1306477.79
32	500628.98	1306470.70
33	500654.14	1306462.77
34	500678.68	1306455.03
35	500701.89	1306447.70
36	500724.16	1306440.67

37	500747.30	1306436.82
38	500860.93	1306414.24
39	500980.22	1306390.90
40	501003.49	1306385.91
41	501018.29	1306383.50
42	501048.11	1306378.63
43	501052.89	1306399.87
1	501077.04	1306394.16
Контур 2		
1	501104.79	1306521.68
2	501118.89	1306576.05
3	501125.79	1306603.42
4	501132.48	1306629.67
5	501136.25	1306644.68
6	501110.65	1306662.69
7	501088.42	1306668.37
8	501078.49	1306670.91
9	501015.83	1306686.87
10	501006.29	1306690.14
11	500983.33	1306698.01
12	500964.41	1306704.50
13	500944.31	1306711.36
14	500905.78	1306724.59
15	500885.47	1306731.55
16	500864.48	1306738.75
17	500843.20	1306746.05
18	500822.24	1306753.23
19	500767.96	1306771.84
20	500749.04	1306778.32
21	500730.12	1306784.81
22	500702.64	1306802.38
23	500671.94	1306811.74
24	500664.66	1306787.91
25	500651.93	1306757.33
26	500636.64	1306713.22
27	500631.88	1306698.92
28	500628.45	1306680.56
29	500645.81	1306673.07
30	500687.75	1306657.68
31	500842.06	1306603.88
32	500902.61	1306581.87
33	500933.05	1306572.21
34	500981.90	1306554.59
35	501021.11	1306540.89
36	501050.38	1306535.84
37	501077.63	1306528.68
1	501104.79	1306521.68
Контур 3		

1	500540.73	1306561.67
2	500569.14	1306620.54
3	500580.02	1306639.40
4	500592.32	1306667.10
5	500569.33	1306674.80
6	500545.59	1306682.75
7	500464.27	1306714.71
8	500428.43	1306728.79
9	500413.01	1306734.85
10	500371.07	1306749.34
11	500280.64	1306782.94
12	500250.23	1306794.87
13	499909.06	1306920.21
14	499885.08	1306849.30
15	499878.52	1306811.18
16	499874.63	1306786.94
17	499902.12	1306770.90
18	499930.12	1306759.98
19	499937.52	1306783.45
20	499943.31	1306799.37
21	500005.87	1306773.85
22	500003.12	1306765.18
23	500033.72	1306753.63
24	500030.54	1306743.98
25	500060.13	1306734.15
26	500062.71	1306741.76
27	500092.41	1306731.39
28	500121.63	1306720.51
29	500118.99	1306713.06
30	500141.34	1306705.05
31	500165.04	1306696.57
32	500191.50	1306687.09
33	500218.76	1306677.32
34	500246.81	1306667.30
35	500276.68	1306656.52
36	500305.01	1306646.42
37	500382.81	1306618.55
38	500404.58	1306610.80
39	500422.90	1306604.19
40	500424.59	1306610.53
41	500453.05	1306604.08
42	500450.15	1306594.43
43	500507.72	1306573.81
1	500540.73	1306561.67
Контур 4		
1	500611.97	1306687.85
2	500661.69	1306838.36
3	500657.40	1306840.26

4	500626.28	1306850.72
5	500616.80	1306853.91
6	500596.08	1306860.31
7	500565.02	1306869.80
8	500535.23	1306880.59
9	500525.79	1306883.78
10	500472.87	1306902.64
11	500463.92	1306905.85
12	500445.63	1306912.44
13	500316.72	1306959.66
14	500293.70	1306968.07
15	500284.31	1306971.50
16	500264.86	1306978.60
17	500135.02	1307026.01
18	500109.46	1307035.34
19	500095.36	1307040.49
20	500070.93	1307049.41
21	499921.71	1307103.76
22	499896.85	1306951.58
23	499946.85	1306931.64
24	499969.60	1306923.36
25	499998.85	1306913.00
26	500038.71	1306898.42
27	500066.73	1306887.82
28	500099.45	1306875.59
29	500220.05	1306827.69
30	500234.43	1306822.05
31	500248.81	1306816.42
32	500263.43	1306811.49
33	500306.48	1306795.11
34	500373.46	1306770.52
35	500400.38	1306761.05
36	500459.89	1306740.29
37	500489.54	1306730.25
38	500544.95	1306713.83
39	500551.62	1306711.72
40	500581.53	1306701.31
1	500611.97	1306687.85

7. Линии отступа утверждаемые, изменяемые проектом межевания территории, с координатным описанием характерных точек в системе координат, используемой для ведения Единого государственного реестра недвижимости на территории городского округа город Воронеж

Таблица № 6

Номера характерных точек	Перечень координат	
	X	Y
Контур 1		
1	501075.51	1306397.60
2	501081.58	1306408.61
3	501091.09	1306432.22
4	501099.93	1306464.86
5	501107.63	1306494.50
6	501087.53	1306499.73
7	501046.42	1306510.40
8	501031.81	1306513.31
9	500964.48	1306524.74
10	500943.98	1306531.76
11	500923.44	1306539.08
12	500862.94	1306561.78
13	500808.75	1306582.76
14	500777.33	1306594.85
15	500747.04	1306605.73
16	500710.87	1306619.65
17	500689.52	1306627.68
18	500657.48	1306640.04
19	500632.15	1306650.92
20	500625.44	1306653.10
21	500615.99	1306658.08
22	500604.97	1306637.58
23	500585.87	1306602.34
24	500572.09	1306576.96
25	500557.17	1306548.88
26	500548.71	1306531.81
27	500546.78	1306522.87
28	500544.71	1306502.56
29	500546.92	1306498.45
30	500570.28	1306491.44
31	500606.22	1306480.67
32	500629.86	1306473.57
33	500655.04	1306465.63
34	500679.59	1306457.89
35	500702.79	1306450.56
36	500724.86	1306443.60
37	500747.84	1306439.77
38	500861.51	1306417.18

39	500980.82	1306393.84
40	501004.05	1306388.86
41	501018.78	1306386.46
42	501045.81	1306382.05
43	501050.63	1306403.49
1	501075.51	1306397.60
Контур 2		
1	501102.64	1306525.33
2	501115.98	1306576.79
3	501122.88	1306604.16
4	501129.57	1306630.41
5	501132.83	1306643.41
6	501109.38	1306659.92
7	501087.68	1306665.46
8	501077.75	1306668.00
9	501014.97	1306683.99
10	501005.32	1306687.30
11	500982.35	1306695.17
12	500963.44	1306701.66
13	500943.34	1306708.52
14	500904.80	1306721.76
15	500884.49	1306728.72
16	500863.50	1306735.91
17	500842.22	1306743.21
18	500821.27	1306750.39
19	500766.98	1306769.00
20	500748.07	1306775.48
21	500728.81	1306782.09
22	500701.37	1306799.63
23	500673.93	1306808.00
24	500667.49	1306786.89
25	500654.73	1306756.26
26	500639.48	1306712.25
27	500634.79	1306698.17
28	500631.84	1306682.37
29	500646.92	1306675.86
30	500688.76	1306660.50
31	500843.07	1306606.71
32	500903.58	1306584.71
33	500934.01	1306575.05
34	500982.90	1306557.42
35	501021.86	1306543.80
36	501051.02	1306538.77
37	501078.39	1306531.58
1	501102.64	1306525.33
Контур 3		
1	500539.21	1306565.42
2	500566.49	1306621.94

3	500577.34	1306640.76
4	500588.24	1306665.30
5	500568.38	1306671.96
6	500544.56	1306679.93
7	500463.17	1306711.92
8	500427.33	1306726.00
9	500411.97	1306732.03
10	500370.06	1306746.52
11	500279.57	1306780.14
12	500249.16	1306792.07
13	499910.92	1306916.33
14	499888.00	1306848.56
15	499881.48	1306810.69
16	499877.92	1306788.49
17	499903.43	1306773.61
18	499928.22	1306763.94
19	499934.68	1306784.41
20	499941.55	1306803.33
21	500009.57	1306775.58
22	500006.84	1306766.98
23	500037.47	1306755.42
24	500034.33	1306745.88
25	500058.24	1306737.94
26	500060.84	1306745.59
27	500093.43	1306734.21
28	500125.44	1306722.29
29	500122.82	1306714.88
30	500142.35	1306707.88
31	500166.06	1306699.39
32	500192.51	1306689.92
33	500219.78	1306680.15
34	500247.82	1306670.12
35	500277.69	1306659.34
36	500306.02	1306649.25
37	500383.81	1306621.38
38	500405.59	1306613.63
39	500420.84	1306608.12
40	500422.44	1306614.09
41	500456.85	1306606.30
42	500453.84	1306596.29
43	500508.74	1306576.63
1	500539.21	1306565.42
Контур 4		
1	500610.16	1306691.93
2	500657.98	1306836.72
3	500656.31	1306837.46
4	500625.32	1306847.88
5	500615.88	1306851.05

6	500595.20	1306857.44
7	500564.07	1306866.95
8	500534.24	1306877.75
9	500524.80	1306880.94
10	500471.86	1306899.82
11	500462.90	1306903.03
12	500444.61	1306909.63
13	500315.69	1306956.85
14	500292.68	1306965.25
15	500283.28	1306968.68
16	500263.83	1306975.78
17	500134.00	1307023.19
18	500108.43	1307032.52
19	500094.33	1307037.67
20	500069.90	1307046.59
21	499924.09	1307099.70
22	499900.20	1306953.47
23	499947.92	1306934.44
24	499970.61	1306926.18
25	499999.86	1306915.82
26	500039.76	1306901.23
27	500067.79	1306890.63
28	500100.53	1306878.39
29	500221.15	1306830.48
30	500235.53	1306824.84
31	500249.84	1306819.24
32	500264.44	1306814.31
33	500307.53	1306797.92
34	500374.47	1306773.34
35	500401.37	1306763.88
36	500460.87	1306743.13
37	500490.45	1306733.11
38	500545.83	1306716.70
39	500552.57	1306714.57
40	500582.63	1306704.10
1	500610.16	1306691.93


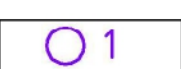









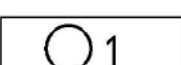

8. Сведения о границах территории, в отношении которой предполагается установление сервитутов, с координатным описанием характерных точек в системе координат, используемой для ведения Единого государственного реестра недвижимости на территории городского округа город Воронеж

Настоящим проектом межевания территории установление публичных сервитутов не предусмотрено.

ЧЕРТЕЖ МЕЖЕВАНИЯ ТЕРРИТОРИИ,
ограниченной ул. Подклетненская в городском округе город Воронеж



Условные обозначения:

-  - граница планируемой территории
-  - характерная точка границы планируемой территории
-  - граница и номер кадастрового квартала, учтенного в ЕГРН
-  - граница и номер земельного участка, учтенного в ЕГРН
-  - существующая красная линия
-  - отменяемая красная линия
-  - граница и условный номер образуемого земельного участка
-  - линия отступа от красной линии в целях определения мест допустимого размещения зданий, строений, сооружений
-  - характерная точка линии отступа от красной линии в целях определения мест допустимого размещения зданий, строений, сооружений
-  - устанавливаемая красная линия
-  - характерная точка устанавливаемой красной линии
-  - объект капитального строительства, учтенный в ЕГРН
-  - граница муниципального образования городской округ Воронеж

Примечание:

1. Координатное описание образуемых земельных участков приведено в текстовой части настоящего проекта.
2. Координатное описание границы территории, в отношении которой разработан проект межевания территории приведено в текстовой части настоящего проекта.
3. Координатное описание предлагаемых к установлению красных линий приведено в текстовой части настоящего проекта.
4. Линии отступа от красных линий в целях определения мест допустимого размещения зданий, строений, сооружений приняты с учетом сложившейся градостроительной ситуации на расстоянии 3 м.
5. Координатное описание линий отступа от красных линий в целях определения мест допустимого размещения зданий, строений, сооружений приведено в текстовой части настоящего проекта.
6. Граница элемента планировочной структуры совпадает с красными линиями.
7. Проектом межевания территории установление публичных сервитютов не предусмотрено.

[illegible]